

УТВЕРЖДАЮ

Начальник управления образования города
Калуги



Лыткина О.А.
2016 г.

ПАСПОРТ ДОСТУПНОСТИ
объекта социальной инфраструктуры (ОСИ)
№ 11/ПД-2016

1. Общие сведения об объекте

- 1.1. Наименование (вид) объекта: учреждение образования
- 1.2. Адрес объекта: 248021, г. Калуга, ул. Глаголева, д.10а
- 1.3. Сведения о размещении объекта:
 - отдельно стоящее здание, 3 этажа, 4161,5 кв.м.
 - наличие прилегающего земельного участка (да, нет) 11103,5 кв.м.
- 1.4. Год постройки здания 1975г., последнего капитального ремонта: нет
- 1.5. Дата предстоящих плановых ремонтных работ: *текущего: июнь-август 2016г, капитального: не планируется.*

Сведения об организации, расположенной на объекте

- 1.6. Название организации (учреждения), (полное юридическое наименование – согласно Уставу, краткое наименование)
Муниципальное бюджетное общеобразовательное учреждение «Средняя общеобразовательная школа № 11» города Калуги;
(МБОУ «Средняя общеобразовательная школа № 11» г. Калуги)
- 1.7. Юридический адрес организации (учреждения): 248021, г. Калуга, ул. Глаголева, д.10а
- 1.8. Основание для пользования объектом (оперативное управление, аренда, собственность)
- 1.9. Форма собственности (государственная, негосударственная)
- 1.10. Территориальная принадлежность (федеральная, региональная, муниципальная)
- 1.11. Вышестоящая организация (наименование): Управление образования города Калуги
- 1.12. Адрес вышестоящей организации, другие координаты: 248000, г. Калуга, ул. Дзержинского, д.53., тел/факс 575-048, e-mail uprobr@kaluga.ru

2. Характеристика деятельности организации на объекте (по обслуживанию населения)

2.1 Сфера деятельности (здравоохранение, образование, социальная защита, физическая культура и спорт, культура, связь и информация, транспорт, жилой фонд, потребительский рынок и сфера услуг, другое)

2.2 Виды оказываемых услуг: обучение по уровням образования

2.3 Форма оказания услуг: (на объекте, с длительным пребыванием, в т.ч. проживанием, на дому, дистанционно)

2.4 Категории обслуживаемого населения по возрасту: (учащиеся с 6,6 до 18 лет)

2.5 Категории обслуживаемых инвалидов: инвалиды, передвигающиеся на коляске, инвалиды с нарушениями опорно-двигательного аппарата; нарушениями зрения, нарушениями слуха, нарушениями умственного развития

2.6 Плановая мощность: посещаемость (количество обслуживаемых в день), вместимость, пропускная способность: 550 учащихся

2.7 Участие в исполнении ИПР инвалида, ребенка-инвалида (да, нет)

3. Состояние доступности объекта

3.1 Путь следования к объекту пассажирским транспортом

(описать маршрут движения с использованием пассажирского транспорта)

- троллейбус № 2,5,6; маршрутный автобус №2,9,61,90,95,97 до остановки «Пл. Московская»

- троллейбус №8,10; маршрутный автобус №8,10 до остановки «Ул. Глаголева»
наличие адаптированного пассажирского транспорта к объекту: нет

3.2 Путь к объекту от ближайшей остановки пассажирского транспорта:

3.2.1 расстояние до объекта от остановки транспорта:

-остановка «Пл. Московская» - 216 м;

- остановка «Ул. Глаголева» - 450м

3.2.2 время движения (пешком) 5-10 мин.

3.2.3 наличие выделенного от проезжей части пешеходного пути (да, нет),

3.2.4 Перекрестки: нерегулируемые; регулируемые, со звуковой сигнализацией, таймером; нет

3.2.5 Информация на пути следования к объекту: акустическая, тактильная, визуальная; нет

3.2.6 Перепады высоты на пути: есть, нет (описать при переходе с проезжей части на тротуар)

Их обустройство для инвалидов на коляске: да, нет

3.3 Организация доступности объекта для инвалидов – форма обслуживания*

№ п/п	Категория инвалидов (вид нарушения)	Вариант организации доступности объекта (формы обслуживания)*
1.	Все категории инвалидов и МГН	

	<i>в том числе инвалиды:</i>	
2	передвигающиеся на креслах-колясках	ДУ
3	с нарушениями опорно-двигательного аппарата	ДУ
4	с нарушениями зрения	ДУ
5	с нарушениями слуха	ДУ
6	с нарушениями умственного развития	ДУ

* - указывается один из вариантов: «А», «Б», «ДУ», «ВНД»

3.4 Состояние доступности основных структурно-функциональных зон

№ п \ п	Основные структурно-функциональные зоны	Состояние доступности, в том числе для основных категорий инвалидов**
1	Территория, прилегающая к зданию (участок)	ДП-В
2	Вход (входы) в здание	ДП-В
3	Путь (пути) движения внутри здания (в т.ч. пути эвакуации)	ДЧ-И(О.С.Г.У)
4	Зона целевого назначения здания (целевого посещения объекта)	ДЧ-И(О.С.Г.У)
5	Санитарно-гигиенические помещения	ДЧ-И(О,С,Г,У)
6	Система информации и связи (на всех зонах)	ДЧ-И(К.О.Г.У)
7	Пути движения к объекту (от остановки транспорта)	ДП-В

** Указывается: ДП-В - доступно полностью всем; ДП-И (К, О, С, Г, У) – доступно полностью избирательно (указать категории инвалидов); ДЧ-В - доступно частично всем; ДЧ-И (К, О, С, Г, У) – доступно частично избирательно (указать категории инвалидов); ДУ - доступно условно, ВНД – временно недоступно

3.5. Итоговое заключение о состоянии доступности ОСИ: ДЧ-И(К.О.С.Г.У)

4. Управленческое решение

4.1. Рекомендации по адаптации основных структурных элементов объекта

№ п \ п	Основные структурно-функциональные зоны объекта	Рекомендации по адаптации объекта (вид работы)*
1	Территория, прилегающая к зданию (участок)	Не нуждается

2	Вход (входы) в здание	Не нуждается
3	Путь (пути) движения внутри здания (в т.ч. пути эвакуации)	Ремонт текущий
4	Зона целевого назначения здания (целевого посещения объекта)	Ремонт текущий
5	Санитарно-гигиенические помещения	Ремонт текущий
6	Система информации на объекте (на всех зонах)	Ремонт текущий
7	Пути движения к объекту (от остановки транспорта)	Ремонт текущий
8	Все зоны и участки	Не нуждается

*- указывается один из вариантов (видов работ): не нуждается; ремонт (текущий, капитальный); индивидуальное решение с ТСР; технические решения невозможны – организация альтернативной формы обслуживания

4.2. Период проведения работ _____
в рамках исполнения _____
(указывается наименование документа: программы, плана)

4.3 Ожидаемый результат (по состоянию доступности) после выполнения работ по адаптации _____
Оценка результата исполнения программы, плана (по состоянию доступности) _____

4.4. Для принятия решения требуется, не требуется (нужное подчеркнуть):
Согласование _____

Имеется заключение уполномоченной организации о состоянии доступности объекта (наименование документа и выдавшей его организации, дата), прилагается _____

нет

4.5. Информация размещена (обновлена) на Карте доступности субъекта Российской Федерации дата нет kartadostupnosti.ru

5. Особые отметки

Паспорт сформирован на основании:

1. Акта обследования объекта: № 1 от «28» апреля 2016 г.
2. Результаты обследования от «28» апреля 2016 г.



УТВЕРЖДАЮ

Директор МБОУ
общеобразовательная школа
Калуги

«Средняя
№ 11» г.

Г.В. Осипов

2016 г.

**АКТ ОБСЛЕДОВАНИЯ
объекта социальной инфраструктуры
К ПАСПОРТУ ДОСТУПНОСТИ ОСИ
№ 1**

Калужская область, г.Калуга

«28» апреля 2016 г.

Наименование территориального
образования субъекта Российской
Федерации

1. Общие сведения об объекте

- 1.1. Наименование (вид) объекта: учреждение образования
- 1.2. Адрес объекта: 248021, г. Калуга, ул. Глаголева, д.10а
- 1.3. Сведения о размещении объекта:
 - отдельно стоящее здание, 3 этажа, 4161,5 кв.м.
 - наличие прилегающего земельного участка (да, нет) 11103,5 кв.м.
- 1.4. Год постройки здания 1975г., последнего капитального ремонта: нет
- 1.5. Дата предстоящих плановых ремонтных работ: *текущего: июнь-август 2016г, капитального: не планируется.*
- 1.6. Название организации (учреждения), (полное юридическое наименование – согласно Уставу, краткое наименование)
Муниципальное бюджетное общеобразовательное учреждение «Средняя общеобразовательная школа № 11» города Калуги;
(МБОУ «Средняя общеобразовательная школа № 11» г. Калуги)
- 1.7. Юридический адрес организации (учреждения): 248021, г. Калуга, ул. Глаголева, д.10а

2. Характеристика деятельности организации на объекте (по обслуживанию населения)

- 2.1 Сфера деятельности (*здравоохранение, образование, социальная защита, физическая культура и спорт, культура, связь и информация, транспорт, жилой фонд, потребительский рынок и сфера услуг, другое*)
- 2.2 Виды оказываемых услуг: предоставление образовательных услуг

2.3 Форма оказания услуг: (на объекте, с длительным пребыванием, в т.ч. проживанием, на дому, дистанционно)

2.4 Категории обслуживаемого населения по возрасту: (учащиеся с 6,6 до 18 лет, взрослые трудоспособного возраста, пожилые; все возрастные категории)

2.5 Категории обслуживаемых инвалидов: инвалиды, передвигающиеся на коляске, инвалиды с нарушениями опорно-двигательного аппарата; нарушениями зрения, нарушениями слуха, нарушениями умственного развития

2.6 Плановая мощность: посещаемость (количество обслуживаемых в день), вместимость, пропускная способность -550 учащихся

2.7 Участие в исполнении ИПР инвалида, ребенка-инвалида (да, нет)

3. Состояние доступности объекта

3.1 Путь следования к объекту пассажирским транспортом

(описать маршрут движения с использованием пассажирского транспорта)

- троллейбус № 2,5,6; маршрутный автобус №2,9,61,90,95,97 до остановки «Пл. Московская»

- троллейбус №8,10; маршрутный автобус №8,10 до остановки «Ул. Глаголева»
наличие адаптированного пассажирского транспорта к объекту: нет

3.2 Путь к объекту от ближайшей остановки пассажирского транспорта:

3.2.1 расстояние до объекта от остановки транспорта:

-остановка «Пл. Московская» - 216 м;

- остановка «Ул. Глаголева» - 450м

3.2.2 время движения (пешком) 5-10 мин.

3.2.3 наличие выделенного от проезжей части пешеходного пути (да, нет),

3.2.4 Перекрестки: нерегулируемые; регулируемые, со звуковой сигнализацией, таймером; нет

3.2.5 Информация на пути следования к объекту: акустическая, тактильная, визуальная; нет

3.2.6 Перепады высоты на пути: есть, нет (описать при переходе с проезжей части на тротуар)

Их обустройство для инвалидов на коляске: да, нет

3.3 Организация доступности объекта для инвалидов – форма обслуживания*

№ п/п	Категория инвалидов (вид нарушения)	Вариант организации доступности объекта (формы обслуживания)*
1.	Все категории инвалидов и МГН	
	<i>в том числе инвалиды:</i>	
2	передвигающиеся на креслах-колясках	ДУ

3	с нарушениями опорно-двигательного аппарата	ДУ
4	с нарушениями зрения	ДУ
5	с нарушениями слуха	ДУ
6	с нарушениями умственного развития	ДУ

* - указывается один из вариантов: «А», «Б», «ДУ», «ВНД»

3.4 Состояние доступности основных структурно-функциональных зон

№ п \п	Основные структурно-функциональные зоны	Состояние доступности, в том числе для основных категорий инвалидов**
1	Территория, прилегающая к зданию (участок)	ДП-В
2	Вход (входы) в здание	ДП-В
3	Путь (пути) движения внутри здания (в т.ч. пути эвакуации)	ДЧ-И(О.С.Г.У)
4	Зона целевого назначения здания (целевого посещения объекта)	ДЧ-И(О.С.Г.У)
5	Санитарно-гигиенические помещения	ДЧ-И(О,С,Г,У)
6	Система информации и связи (на всех зонах)	ДЧ-И(К.О.Г.У)
7	Пути движения к объекту (от остановки транспорта)	ДП-В

** Указывается: ДП-В - доступно полностью всем; ДП-И (К, О, С, Г, У) – доступно полностью избирательно (указать категории инвалидов); ДЧ-В - доступно частично всем; ДЧ-И (К, О, С, Г, У) – доступно частично избирательно (указать категории инвалидов); ДУ - доступно условно, ВНД – временно недоступно

3.5. Итоговое заключение о состоянии доступности ОСИ: ДЧ-В

4. Управленческое решение

4.1. Рекомендации по адаптации основных структурных элементов объекта

№ п \п	Основные структурно-функциональные зоны объекта	Рекомендации по адаптации объекта (вид работы)*
1	Территория, прилегающая к зданию (участок)	Не нуждается
2	Вход (входы) в здание	Не нуждается
3	Путь (пути) движения внутри здания (в т.ч. пути эвакуации)	Ремонт текущий

4	Зона целевого назначения здания (целевого посещения объекта)	Ремонт текущий
5	Санитарно-гигиенические помещения	Ремонт текущий
6	Система информации на объекте (на всех зонах)	Ремонт текущий
7	Пути движения к объекту (от остановки транспорта)	Ремонт текущий
8	Все зоны и участки	Не нуждается

*- указывается один из вариантов (видов работ): не нуждается; ремонт (текущий, капитальный); индивидуальное решение с ТСР; технические решения невозможны – организация альтернативной формы обслуживания

4.2. Период проведения работ _____
в рамках исполнения _____
(указывается наименование документа: программы, плана)

4.3 Ожидаемый результат (по состоянию доступности) после выполнения работ по адаптации _____
Оценка результата исполнения программы, плана (по состоянию доступности)

4.4. Для принятия решения требуется, не требуется (*нужное подчеркнуть*):
Согласование

Имеется заключение уполномоченной организации о состоянии доступности объекта (*наименование документа и выдавшей его организации, дата*), прилагается
нет

4.5. Информация размещена (обновлена) на Карте доступности субъекта Российской Федерации дата нет kartadostupnosti.ru

5. Особые отметки

ПРИЛОЖЕНИЯ:

Результаты обследования:

1. Территории, прилегающей к объекту на 2 л.

Руководитель

рабочей группы: зам.директора по АХР Половой А.Е

(Должность, Ф.И.О.)

(Подпись)


Члены рабочей группы: зам. по УВР Заикина Е.Л.

(Должность, Ф.И.О.)

 (Подпись)

Председатель профкома Халютин А.Е.

(Должность, Ф.И.О.)

 (Подпись)

В том числе:

представители общественных
организаций инвалидов:


(Должность, Ф.И.О.)

(Подпись)

представители организации,
расположенной на объекте:

зам.директора по АХР Половой А. Е.

(Должность, Ф.И.О.)

 (Подпись)


зам. по УВР Заикина Е.Л.

(Должность, Ф.И.О.)

 (Подпись)

Председатель профкома Халютин А.Е.

(Должность, Ф.И.О.)

 (Подпись)

Управленческое решение согласовано «28» апреля 2016 г. (протокол № 1)

Приложение 1
к Акту обследования ОСИ к паспорту
доступности ОСИ № 1
от «28» апреля 2016 г.

I Результаты обследования:

1. Территории, прилегающей к зданию (участка)

учреждение образования, 248021, г. Калуга, ул. Глаголева, д.10а

Наименование объекта, адрес

№ п/п	Наименование функционально-планировочного элемента	Наличие элемента			Выявленные нарушения и замечания		Работы по адаптации объектов	
		есть/ нет	№ на плане	№ фото	Содержание	Значимо для инвалида (категория)	Содержание	Виды работ
1.1	Вход (входы) на территорию	есть			-	-	-	-
1.2	Путь (пути) движения на территории	есть			-	-	-	-
1.3	Лестница (наружная)	есть						
1.4	Пандус (наружный)	есть						
1.5	Автостоянка и парковка	нет						
	ОБЩИЕ требования к зоне							

II Заключение по зоне:

Наименование структурно-функциональной зоны	Состояние доступности* (к пункту 3.4 Акта обследования ОСИ)	Приложение		Рекомендации по адаптации (вид работы)** к пункту 4.1 Акта обследования ОСИ
		№ на плане	№ фото	
Территория, прилегающая к зданию	ДП-В			Не нуждается

* указывается: ДП-В - доступно полностью всем; ДП-И (К, О, С, Г, У) – доступно полностью избирательно (указать категории инвалидов); ДЧ-В - доступно частично всем; ДЧ-И (К, О, С, Г, У) – доступно частично избирательно (указать категории инвалидов); ДУ - доступно условно, ВНД - недоступно

**указывается один из вариантов: не нуждается; ремонт (текущий, капитальный); индивидуальное решение с ТСР; технические решения невозможны – организация альтернативной формы обслуживания

Комментарий к заключению: доступно полностью всем.